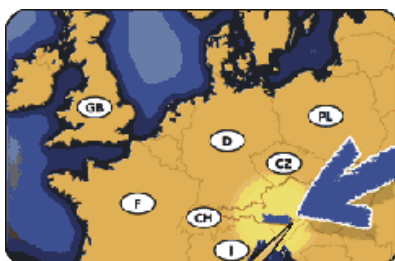




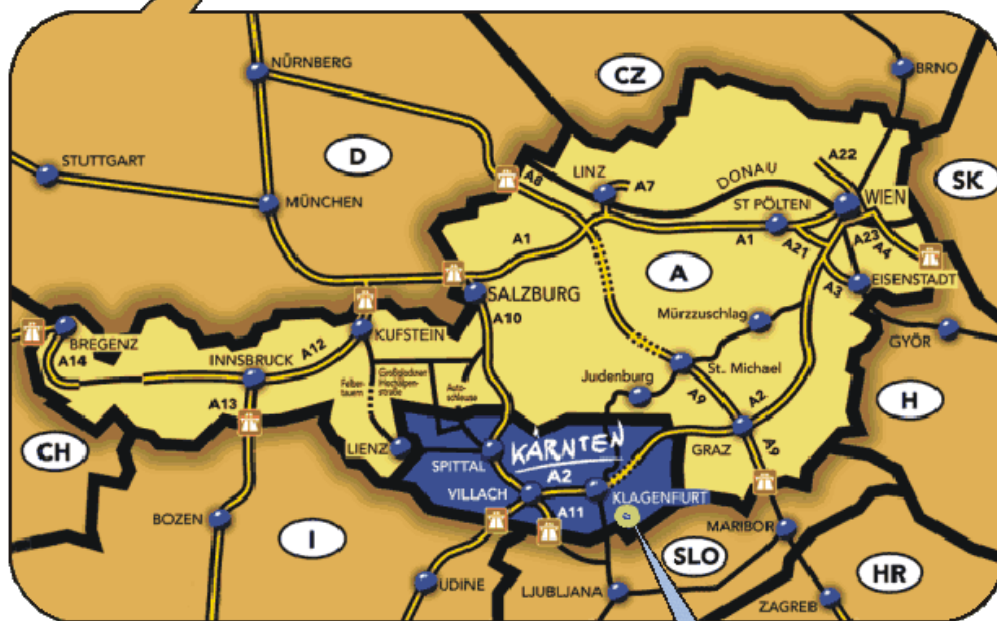
Anreise zum Klopeiner See

Standort und Wegbeschreibung:

So finden Sie den Weg zu uns nach St. Kanzian in Kärnten - Österreich !



Ferienwohnungen
DULLER
am Klopeiner See
in Kärnten - Österreich



Ankunft mit dem Flugzeug

Mit TUIfly fliegen können Sie sehr preiswert von Köln/Bonn, Düsseldorf, Hamburg, Hannover, Berlin, Leipzig an den Klopeiner See erreichen. Weitere Fluglinien fliegen auch Graz oder Laibach sehr günstig an.

Der Kärnten Shuttle bringt Sie von allen Flughäfen (Klagenfurt, Salzburg, Graz, Laibach, usw.) bequem und direkt zur Unterkunft.

Entfernungen Flughäfen

Klagenfurt (ca. 20 km)
Salzburg (ca. 230 km)
Wien (ca. 310 km)
Laibach (ca. 90 km)

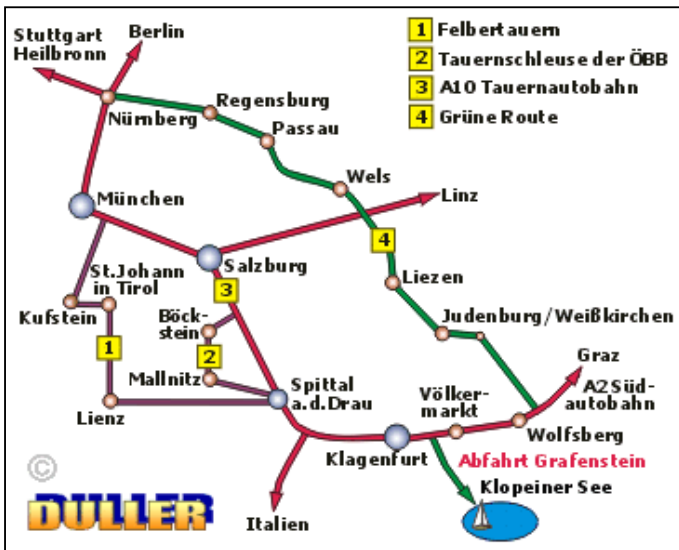
Anreise mit der Bahn

www.oebb.at
Bahnticket durch ganz Österreich nach Klagenfurt, Tainach-Stein, Völkermarkt-Kühnsdorf in die Region Klopeiner See - Südkärnten.

Der Kärnten Shuttle

www.kaerntenshuttle.at
bringt Sie von allen Bahnhöfen (Klagenfurt, Tainach-Stein, Kühnsdorf, etc.) bequem und direkt zur Unterkunft.

Anfahrvarianten mit dem Auto durch Österreich und Kärnten zum Klopeinersee



1 Felbertauernstraße Kufstein-Spittal/Drau:

Von München auf A8 bis Inntal-Dreieck, weiter Richtung Kiefersfelden bis Kufstein Süd, über Kitzbühel nach Mittersill - Felbertauerntunnel (5,3km) - Lienz/Osttirol - Spittal/Drau - Klagenfurt - Klopeiner See.

2 Tauernschleuse der ÖBB (Bahnverladung):

Von München auf A8 Richtung Salzburg-Walserberg (Süd) (A10), weiter Richtung Bischofshofen, weiter nach Bockstein, Bahnverladung Tauernschleuse (8,5 km), Mallnitz, Spittal, Klagenfurt, Klopeinersee.

3 A10 Tauernautobahn Salzburg-Klagenfurt:

Von München auf A8 bis Salzburg, weiter auf A10 südwärts über Radstadt - Tauern Tunnel (6,4km) - Katschberg Tunnel (5,4km) (oder über den Katschberg 15% Steigung!) Villach, Klagenfurt, Klopeiner See.

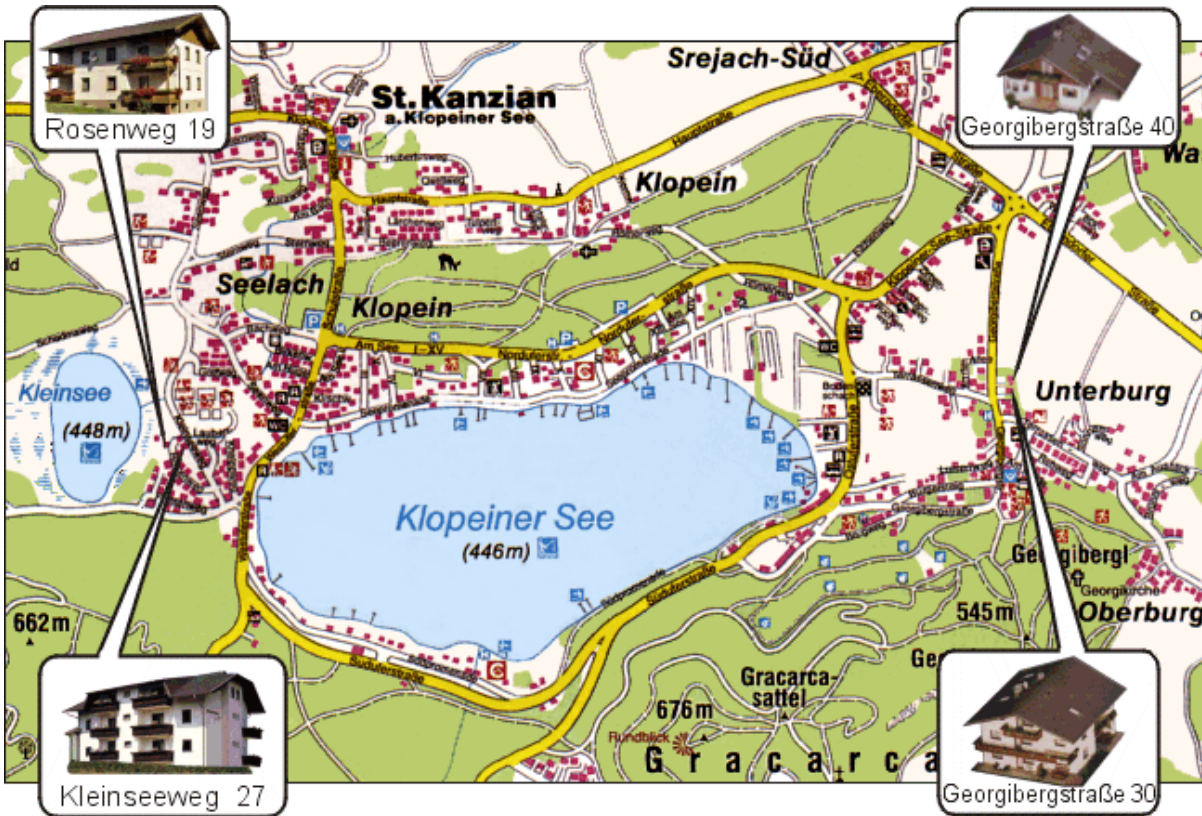
Großglockner-Hochalpenstraße:

Hochalpine Panoramastraße durch den Nationalpark Hohe Tauern. Von München auf A8 bis Inntal-Dreieck, weiter Richtung Kiefersfelden bis Kufstein Süd - Zell am See - Bruck/Glocknerstr. und über die Hochalpenstraße nach Heiligenblut. (Max. Steigung 12%.)

4 Grüne Route:

Über Oberösterreich - Steiermark - A2 Südautobahn, Wolfsberg, Völkermarkt, Autobahnabfahrt Grafenstein zum Klopeinersee.

Lageplan von St. Kanzian mit den Orten Seelach und Unterburg am Klopeiner See



Der Klopeiner See

gehört zur Tourismusgemeinde St. Kanzian und zum politisches Bezirk Völkermarkt.

Die Fläche der Gemeinde St. Kanzian beträgt 40,89 km, Einwohner ca. 4.300.

In der Region Klopeiner See - Südkärnten gibt es insgesamt 1.246 km grenzüberschreitende Rad- und MTB-Wege.

Ringsum sorgen Golfplätze, Kurorte, Kultur und unzählige Sportmöglichkeiten für ein ganz besonderes Lebensgefühl. Vielseitige Landschaft, und mehr als 800 km Wanderwege.